





GVV Müllheim - Badenweiler

Sachlicher Teilflächennutzungsplan Windkraft

Stand: Offenlage

Karte 7: Herleitung der Konzentrationszonen zur Offenlage

-  Eignungsflächen mit knapp ausreichender Windgeschwindigkeit und gleichzeitig geringer Flächengröße, die vor der Frühzeitigen Beteiligung ausgeschieden wurden
-  Eignungsflächen, die nach der Frühzeitigen Beteiligung und vor der Detailprüfung aufgrund der Stellungnahme der Behörden und der bis dahin festgestellten starken Restriktionen ausgeschieden wurden
-  Eignungsflächen, die aufgrund der Ergebnisse der Detailprüfung und aus städtebaulichen Gründen / Gründen der Konfliktvorsorge (v.a. Landschaftsbild, LSG, WSG, Lärmschutz) vor der Offenlage ausgeschieden wurden
-  Eignungsfläche der Offenlage, deren Ausweisung als Konzentrationszone zur Windenergienutzung im Teil-FNP angestrebt wird

Eignungsflächen

- | | |
|----------------------------------|--------------------------|
| Nr.1: Klosterkopf-Enggründlekopf | Nr.9: Schnelling |
| Nr.2: Riesterkopf-Grader Grund | Nr.10: Sirnitz |
| Nr.3: Böschlingskopf | Nr.11: SW Weierkopf |
| Nr.4: Rammelsbacher Eck | Nr.12: Wiedenwald |
| Nr.5: Großer Kaibenkopf | Nr.13: Rossfelsen |
| Nr.6: Seefelder Höhe | Nr.14: Hohe Eiche-Blauen |
| Nr.7: Hurt-Lauserberg | Nr.15: Steinacker |
| Nr.8: Dreispitz | |

0 250 500 1.000 1.500 2.000 2.500 3.000
Meter



faktorgrün

Partnerschaftsgesellschaft
Freiburg, Rottweil, Heidelberg, Stuttgart

Landschaftsarchitekten bdlA

www.faktorgruen.de

Projekt GVV Müllheim-Badenweiler
Teilflächennutzungsplan Windkraft

Planbez. Herleitung der Konzentrationszonen

Maßstab 1:70.000

Bearbeiter Mi

Datum 22.05.2015